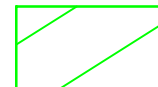



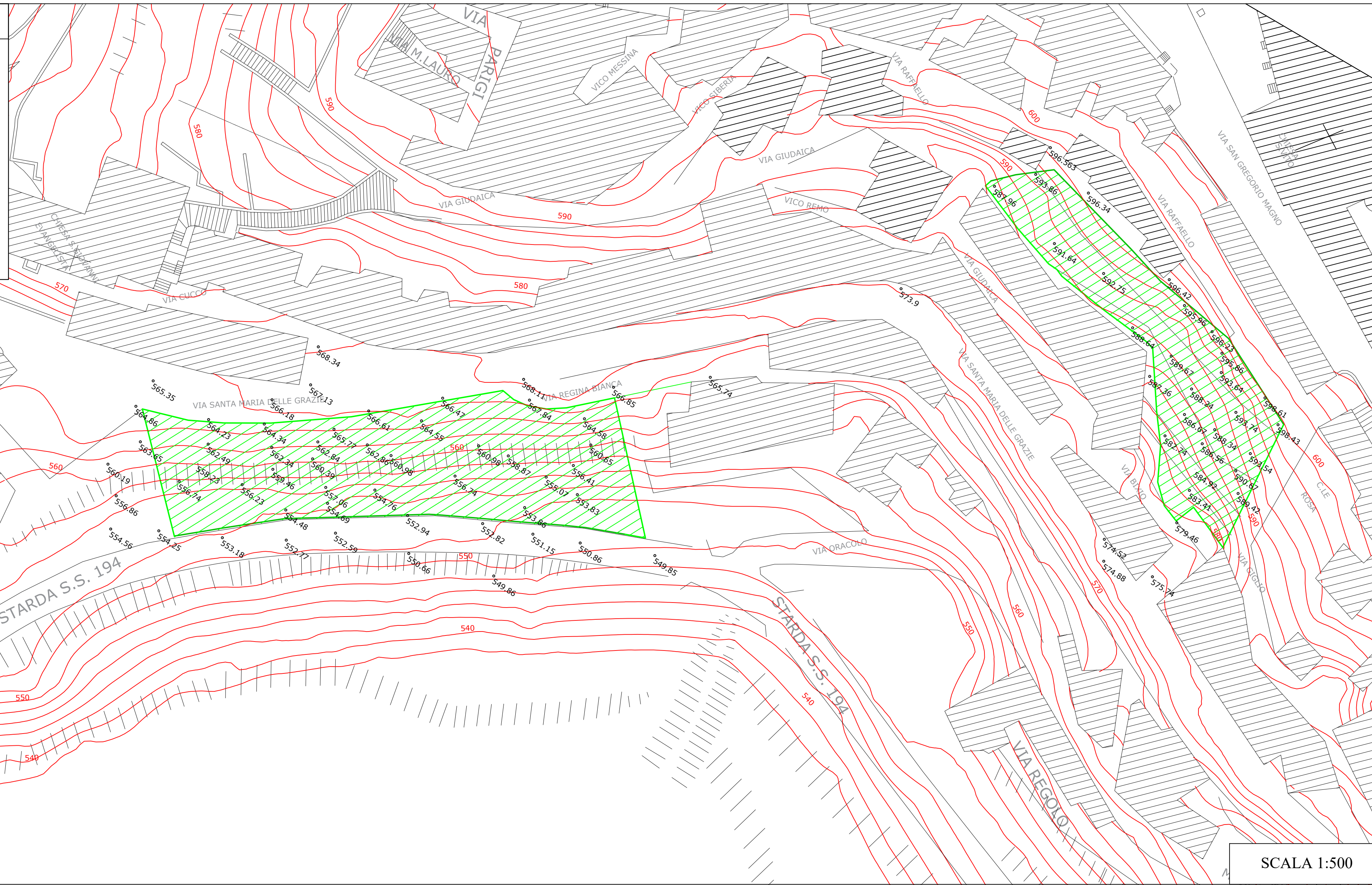


LEGENDA

-  Area intervento
-  Curve di livello D.T.M.
-  Edifici Esistenti
-  Punto quota terreno



SCALA 1:500

COMUNE DI VIZZINI

CITTA' METROPOLITANA DI CATANIA

PROGETTO DI CONSOLIDAMENTO DEL CENTRO ABITATO ZONA COLLE CASTELLO CUP:B94J18000010002 CIG:8255526392			COMMESSA ALLEGATO <h1>3.4</h1>
PROGETTO ESECUTIVO	SCALA 1:500	DATA 04/09/2020	
OGGETTO: Planimetria a curve di livello			

Il Progettista
 Ing. Giuseppe Salvà

Il R. U. P.
 Arch. Salvatore Lentini

Ing. Giuseppe Salvà -Via D. Sanfilippo 14, 95125 Catania
 328 6559898 email ingegneregiosalva@gmail.com